












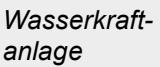


WRRL: 1_F312
Hydromorphologische Maßnahmen 69-73

-  Maßnahmen in Planung (Umsetzungskonzept)
-  70.2 Massive Sicherungen (Ufer/Sohle) beseitigen/reduzieren
-  73.1 Ufergehölzsaum herstellen oder entwickeln
-  69.2 Wehr/Absturz/Durchlassbauwerk ersetzen
-  77.2 Sediment-, Nährstoff- und Schadstoffrückhaltungen an den Seitengewässern anlegen

Bestand

-  Sohlenbauwerk (mangelhaft durchgängig)
-  Sohlenbauwerk (nicht durchgängig)
-  Gemarkung
-  Gemeinde
-  Fluss_km
-  FWK 1_F312
-  Grundstücke Kommunen
-  Landkreis AS
-  Wasserkraftanlage

Geobasisdaten: Bayerische Vermessungsverwaltung
 Vorhaben: **Umsetzungskonzept 1_F312**
 Lauterach und Nebengewässer: Taubenbach, Hausener Bach, Weihermühlbach, Mühlhauer Bach mit Utzenhofer Bach und Wirlbach

Maßstab: 1 : 5.000	Maßn. 69-73
Landkreis: Amberg-Weizsach	Plan-Nr.: Detailplan 25
Kommune:	Anlage: 6

Hohenburg

Vorhabensträger: Freistaat Bayern	Vorhabenszeichen(WAL)
---	-----------------------

Entwurfsverfasser:
WWA Weiden

14.08.2019
 Datum

Unterschrift Entwurfsverfasser:

Dateiablage: G:\zanwender\Janker\ Sachgebiet 3.4\Umsetzungskonzepte
 entworfen: Baumann
 bearbeitet: Janker
 geprüft: Fröhlich
 Stand: August 2019

